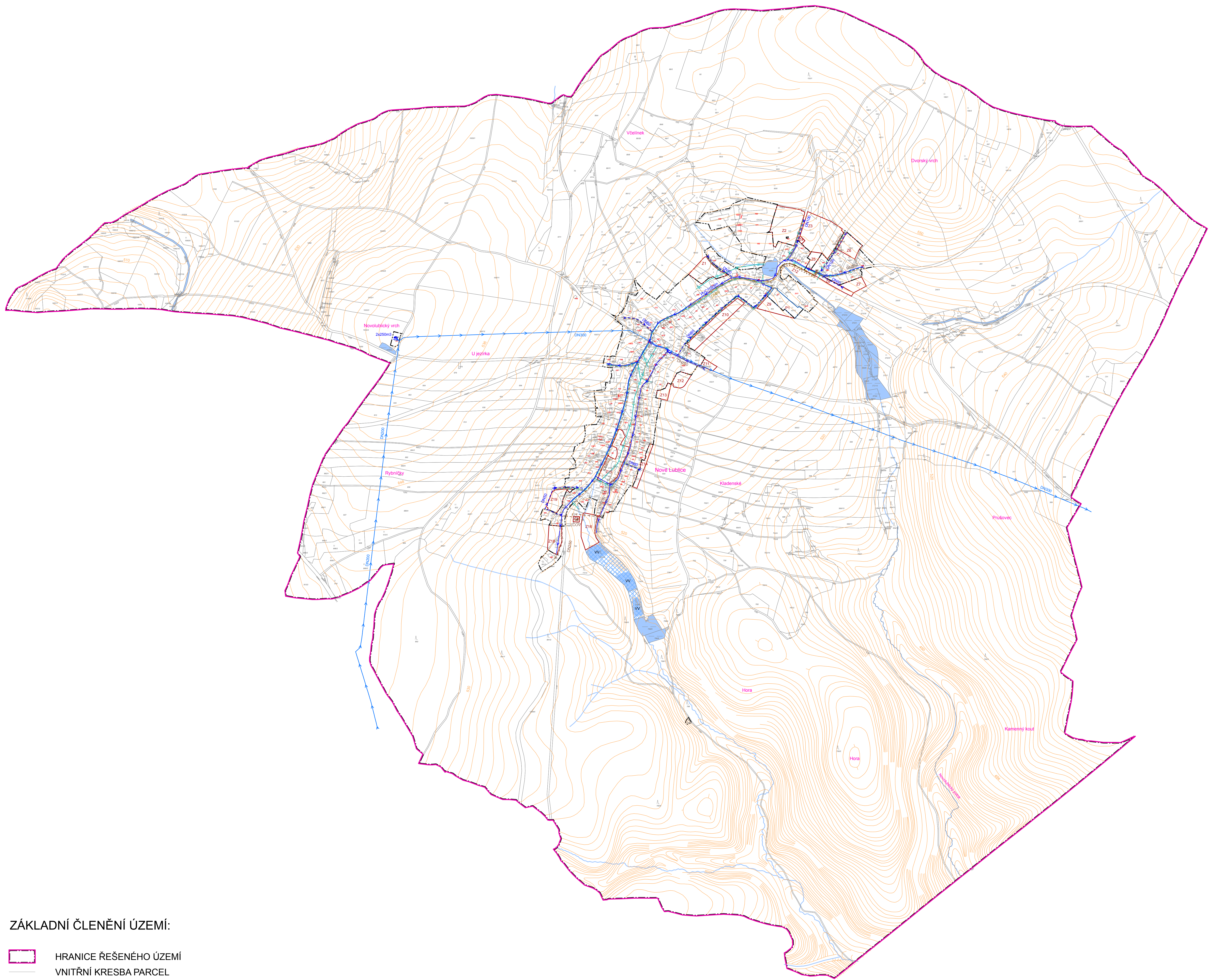











ÚZEMNÍ PLÁN NOVÉ LUBLICE



















A02a Schéma - vodní hospodářství



ZÁKLADNÍ ČLENĚNÍ ÚZEMÍ:

-  HRANICE ŘEŠENÉHO ÚZEMÍ
-  VNITŘNÍ KRESBA PARCEL
-  HRANICE PARCEL
-  HRANICE INTRAVILÁNU
-  VRSTEVNICE
-  PLOCHA PŘESTAVBY
-  ZASTAVITELNÉ PLOCHY
-  ZASTAVĚNÉ ÚZEMÍ K 30.9.2011
-  VODNÍ TOKY

TECHNICKÁ INFRASTRUKTURA:

- | Stav | Návrh | |
|--|--|----------------------------------|
|  |  | ZEMNÍ VODOJEM |
|  |  | PŘEČERPÁVACÍ STANICE |
|  |  | ČISTÍRNA ODPADNÍCH VOD |
|  |  | VODOVOD |
|  |  | PŘIVADĚČ VODY |
|  |  | KANALIZACE DEŠŤOVÁ |
|  |  | KANALIZACE SPLAŠKOVÁ |
|  |  | KANALIZACE SPLAŠKOVÁ - VÝTLAKOVÁ |
|  |  | KORIDOR KANALIZACE |

PLOCHY S ROZDÍLNÝM ZPŮSOBEM VYUŽITÍ

- | | | |
|--|---|--------------------------------|
|  Stabilizované plochy |  Plochy změn | PLOCHY VODNÍ A VODOHOSPODÁŘSKÉ |
|--|---|--------------------------------|

Pořizovatel:



Obecní úřad Nové Lublice
Nové Lublice 75
749 01 Vítkov

Vypracováno ve spolupráci:



Ing. arch. Jan Kovář - JK ATELIER
17. listopadu 21
747 06 Opava
tel./fax: +420 553 711 334
jkatelier@opava.cz



GEFOS a.s.
Kundratka 17
180 82 Praha 8 - Libeň
tel: +420 284 007 019
sluzby@gefos.cz
www.gefos.cz



ÚZEMNÍ PLÁN NOVÉ LUBLICE	
ORGÁN ÚZEMNÍHO PLÁNOVÁNÍ:	Městský úřad Vítkov, odbor OVÚP
Urbanismus	Ing. arch. Jan Kovář, autorizovaný architekt (ČKA 00182)
Doprava	Ing. Zbyněk Novák, autorizovaný inženýr
Vodní hospodářství	Ing. Jiří Jurečka, autorizovaný inženýr
DATOVÉ PODKLADY:	Rudolf Paščák, autorizovaný technik
Plyn	Ing. Stanislav Brhel, autorizovaný inženýr
ÚSES, vyhodnocení záboru ZFP	Ing. Jarmila Paciorková, autorizovaný projektant ÚSES
ÚAP ORP Vítkov	ORP Vítkov
KOORDINACE:	Marta Kovářová
GRAFICKÉ ZPRACOVÁNÍ:	Ing. Lenka Pustějovská
DATUM:	02 / 2012
MĚŘÍTKO:	1 : 5 000
VÝKRES: A02a	SCHÉMA – VODNÍ HOSPODÁŘSTVÍ